



**ANNEXE I - Règlement de Zonage**  
Plan de zonage, secteurs agrandis,  
feuille 2

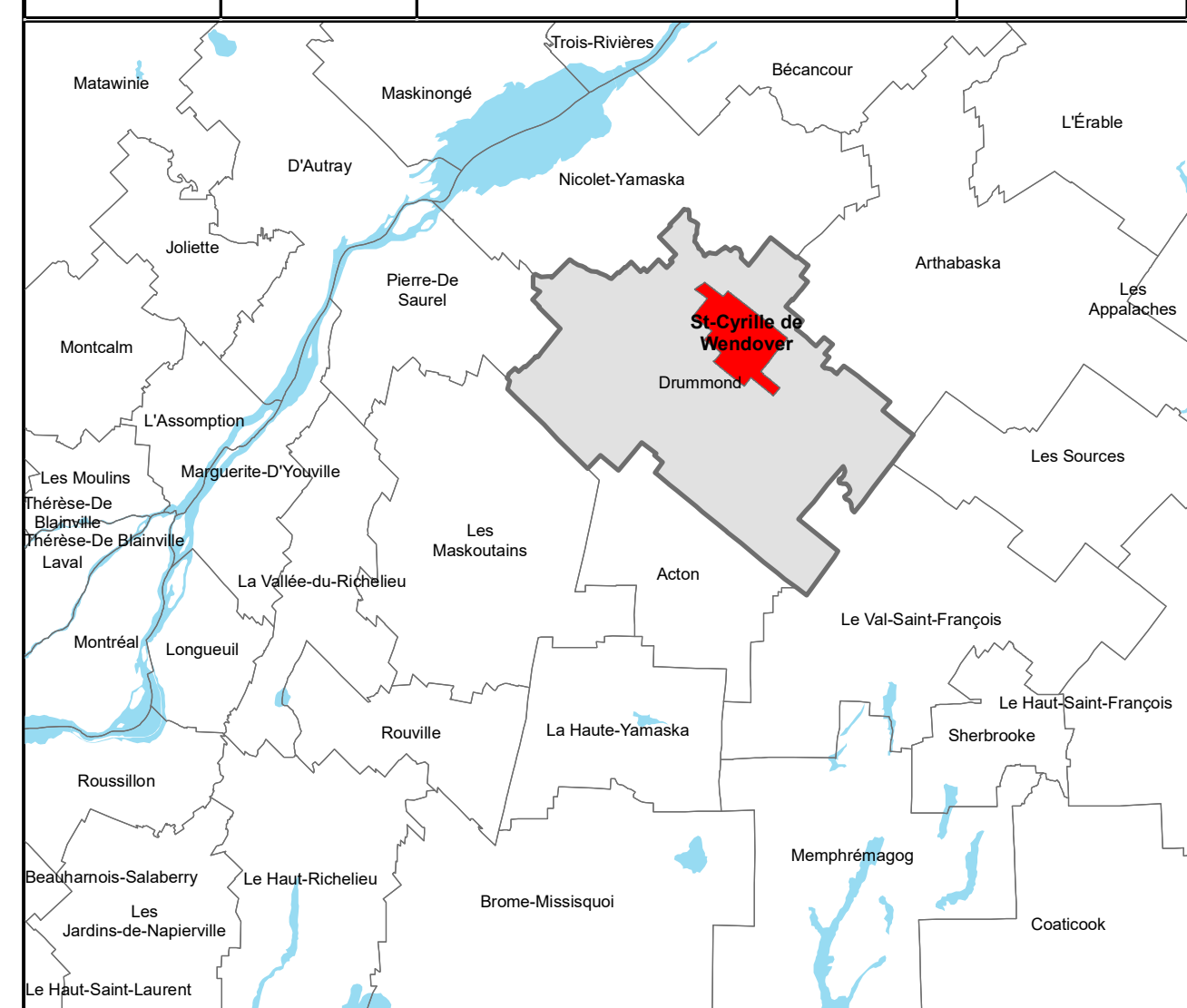
**Légende**

-  Limite de zone
-  Périmètre d'urbanisation

**Type de zones**

- AD** Zone agricole dynamique
- ADP** Zone agricole dynamique de protection
- ADPi** Zone agricole dynamique de protection de vocation industrielle
- ADPp** Zone agricole dynamique de protection de vocation publique
- ADPr** Zone agricole dynamique de protection de vocation résidentielle
- AV** Zone agricole viable
- C** Zone commerciale
- IR** Zone industrielle régionale
- ID** Zone îlot résidentiel détroué
- Ida** Zone îlot résidentiel détroué de vocation agricole
- Idc** Zone îlot résidentiel détroué de vocation commerciale
- IDp** Zone îlot résidentiel détroué de vocation publique
- P** Zone publique
- R** Zone résidentielle
- Rr** Zone résidentielle de réserve
- RUC** Zone rurale de consolidation
- RUR** Zone rurale

AMENDEMENTS	No. Règlement	Adoption	Objet	Entrée en vigueur
	431-1.1	2020-08-10	Modifications zones C-3, R-18, ADP-3 et ADPp-3	2020-09-03
	437-8.1	2020-08-10	Modifications zones P-1 et R-24.	2020-09-03

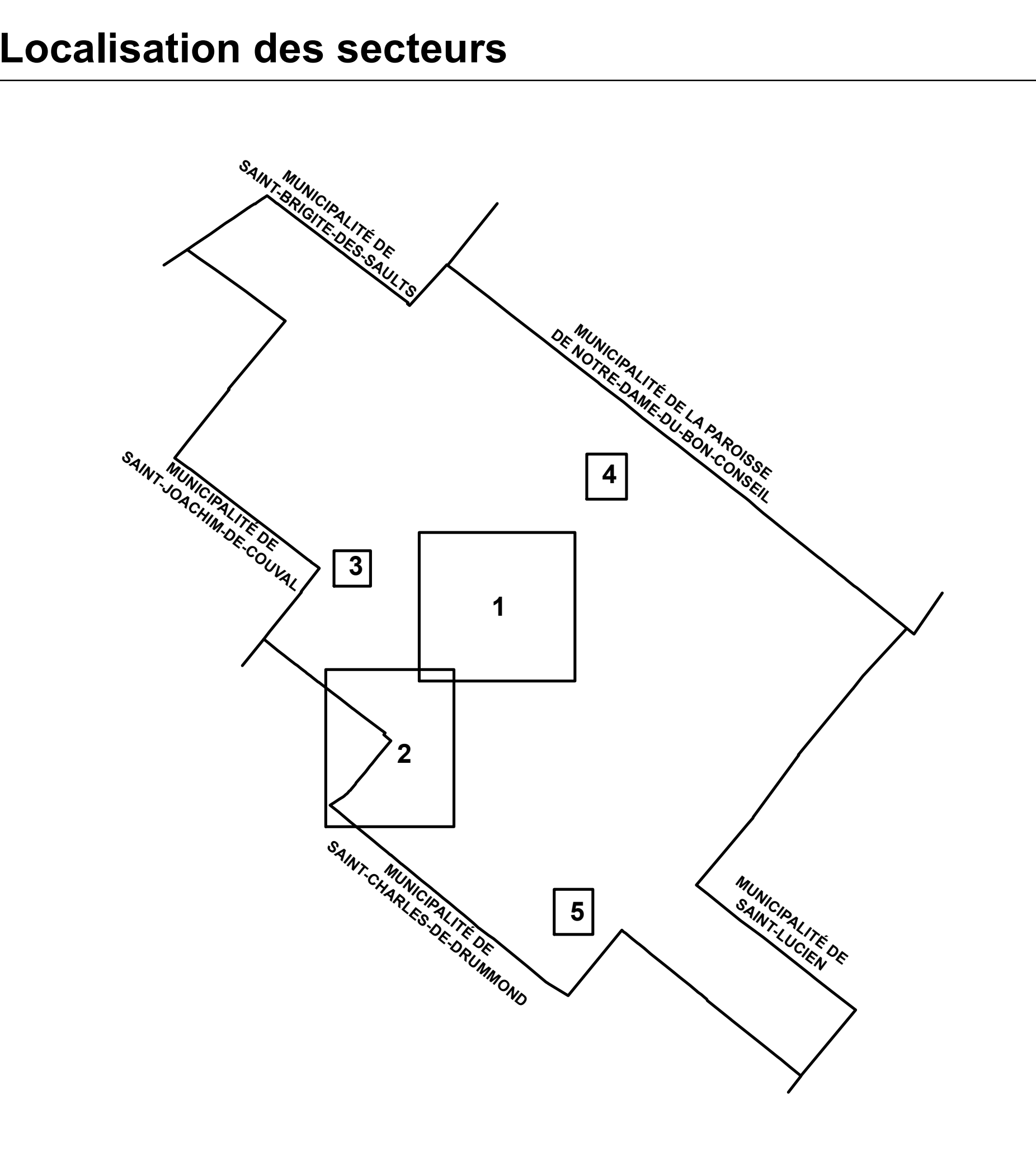
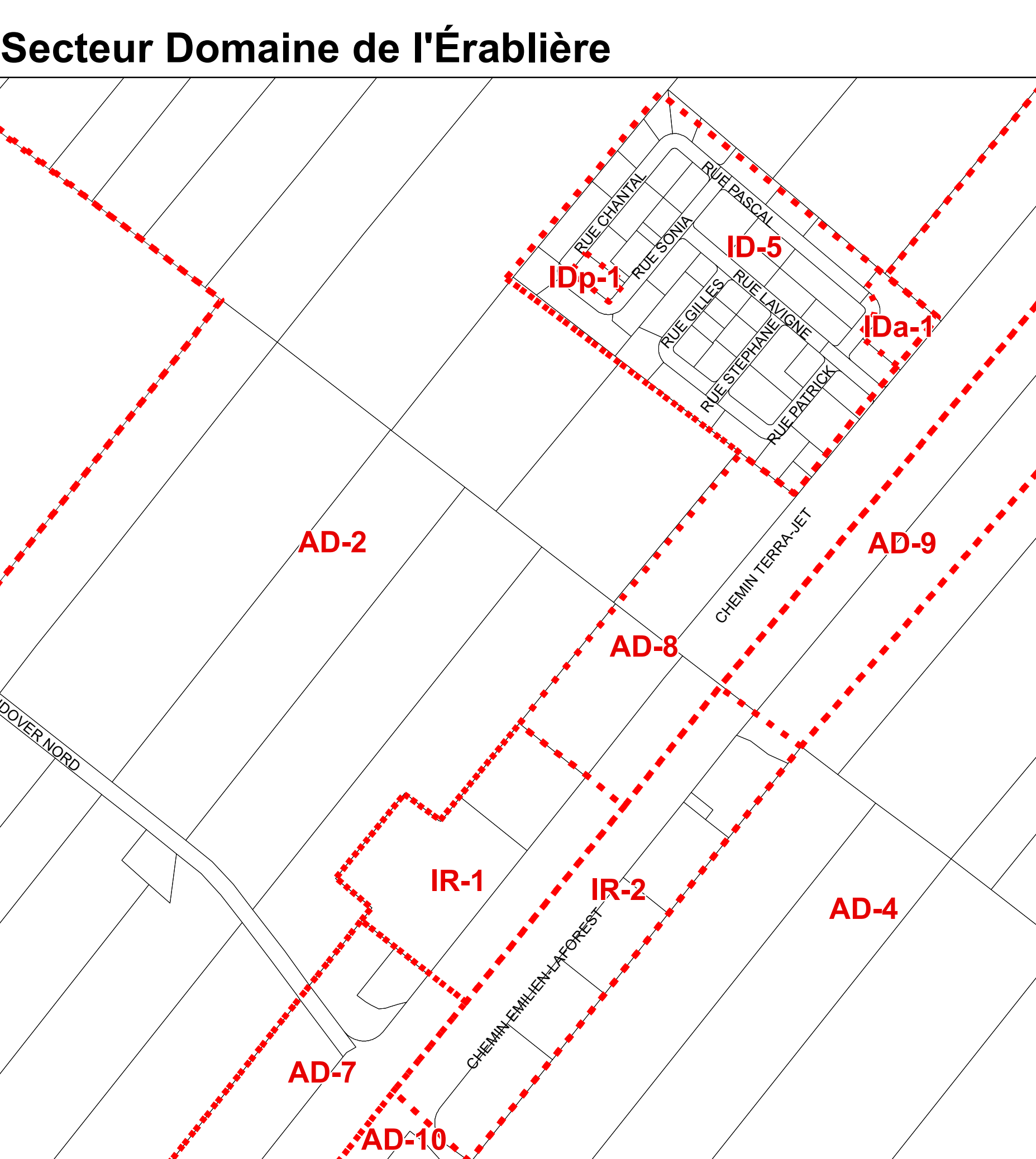
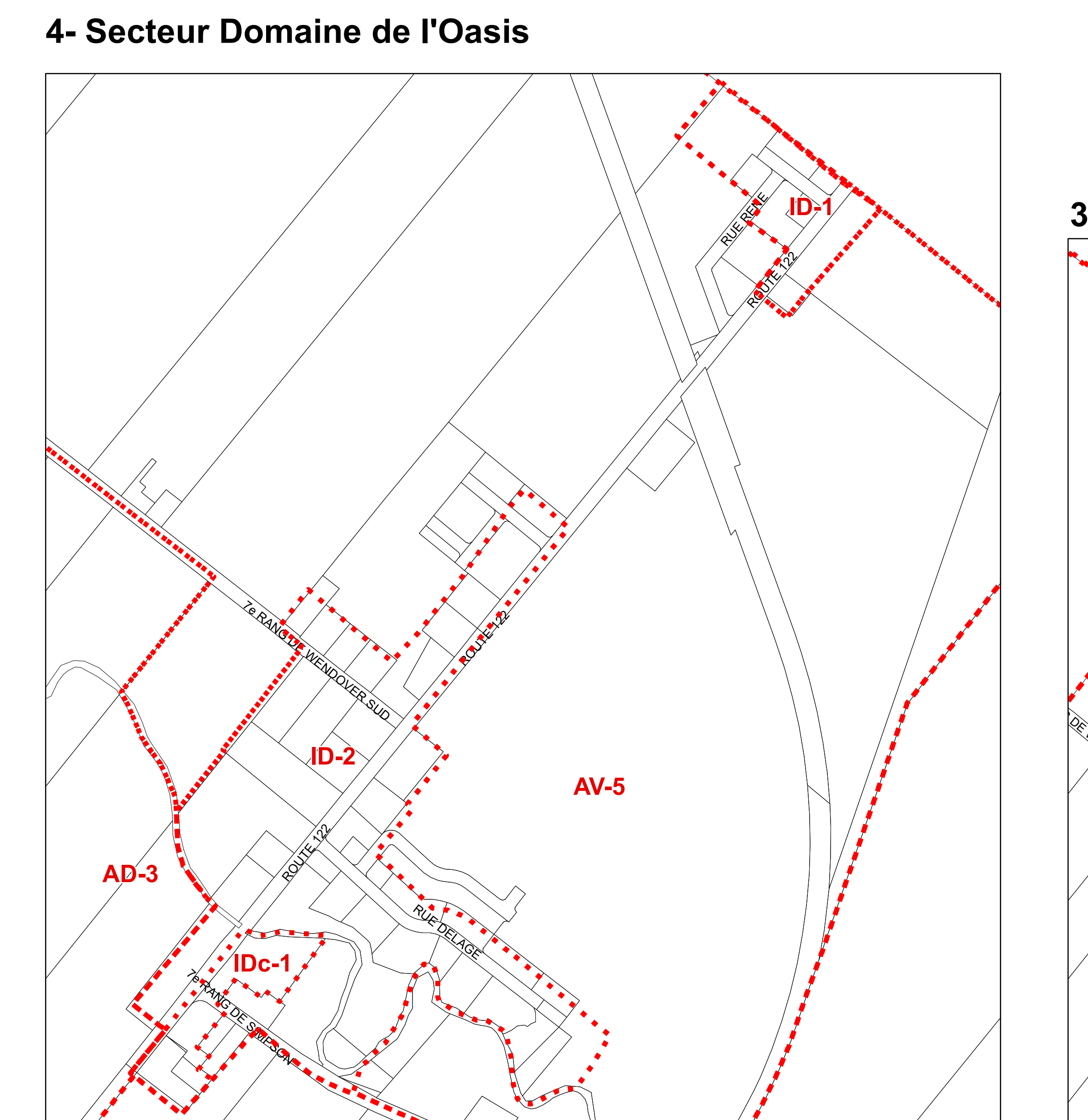
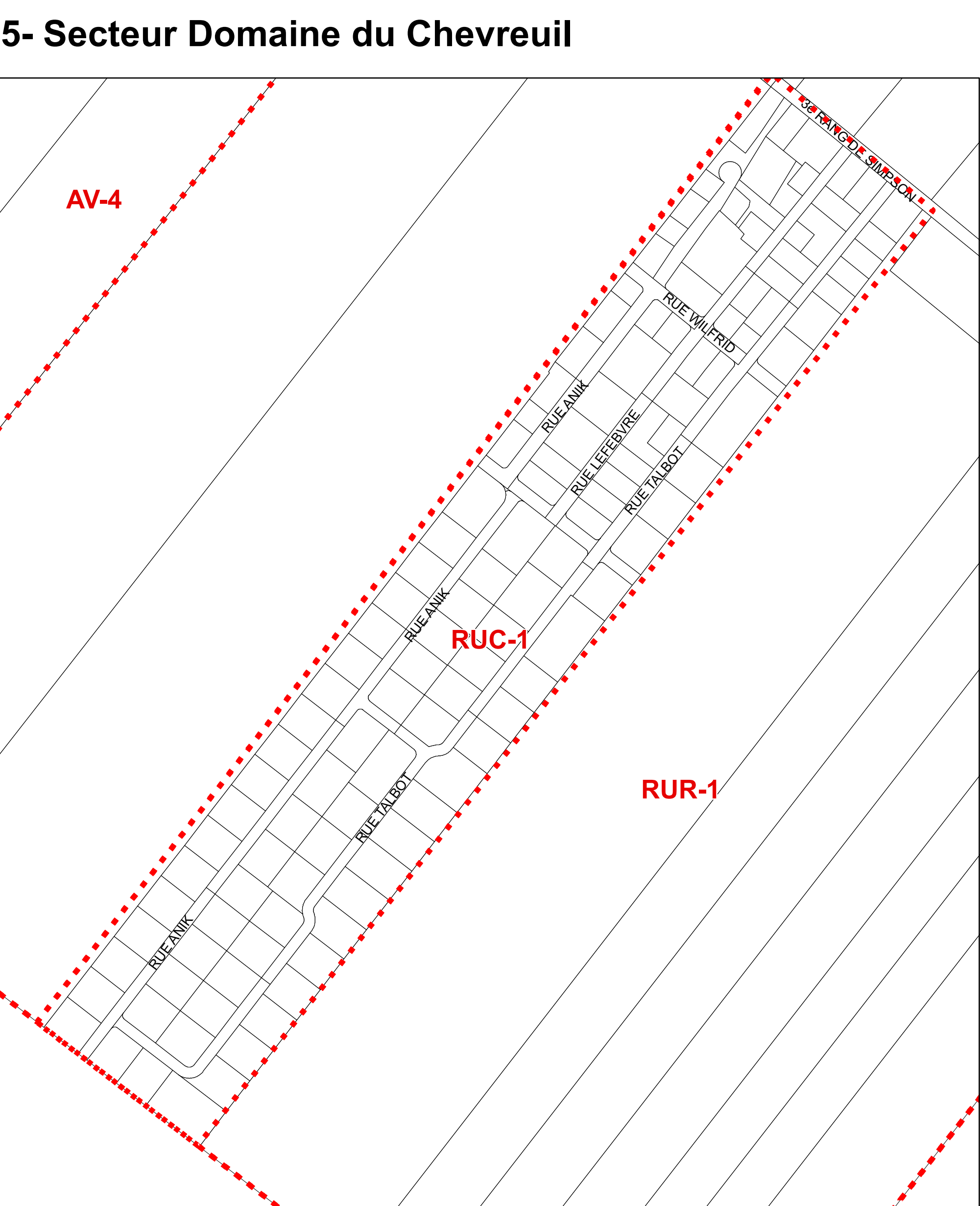
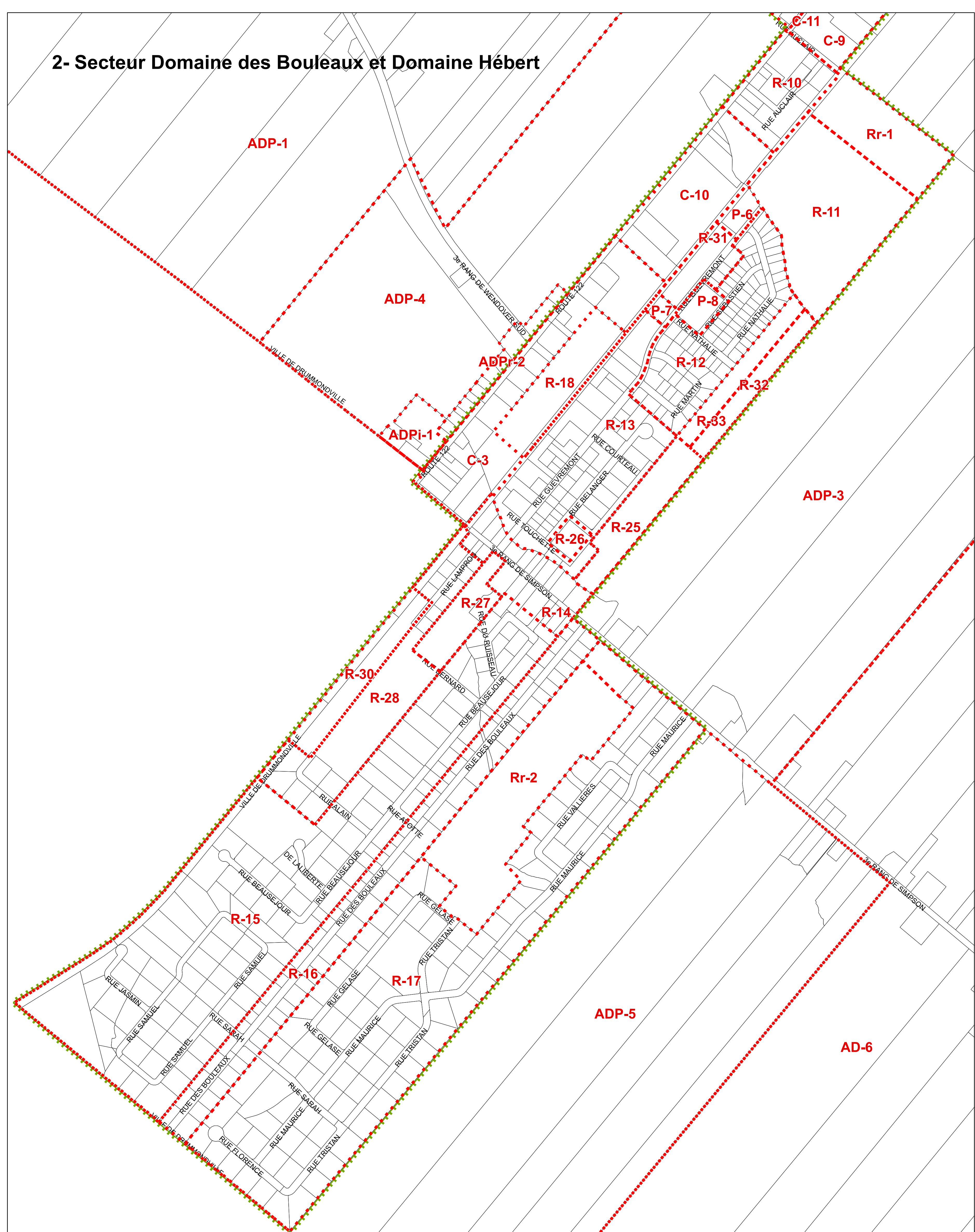
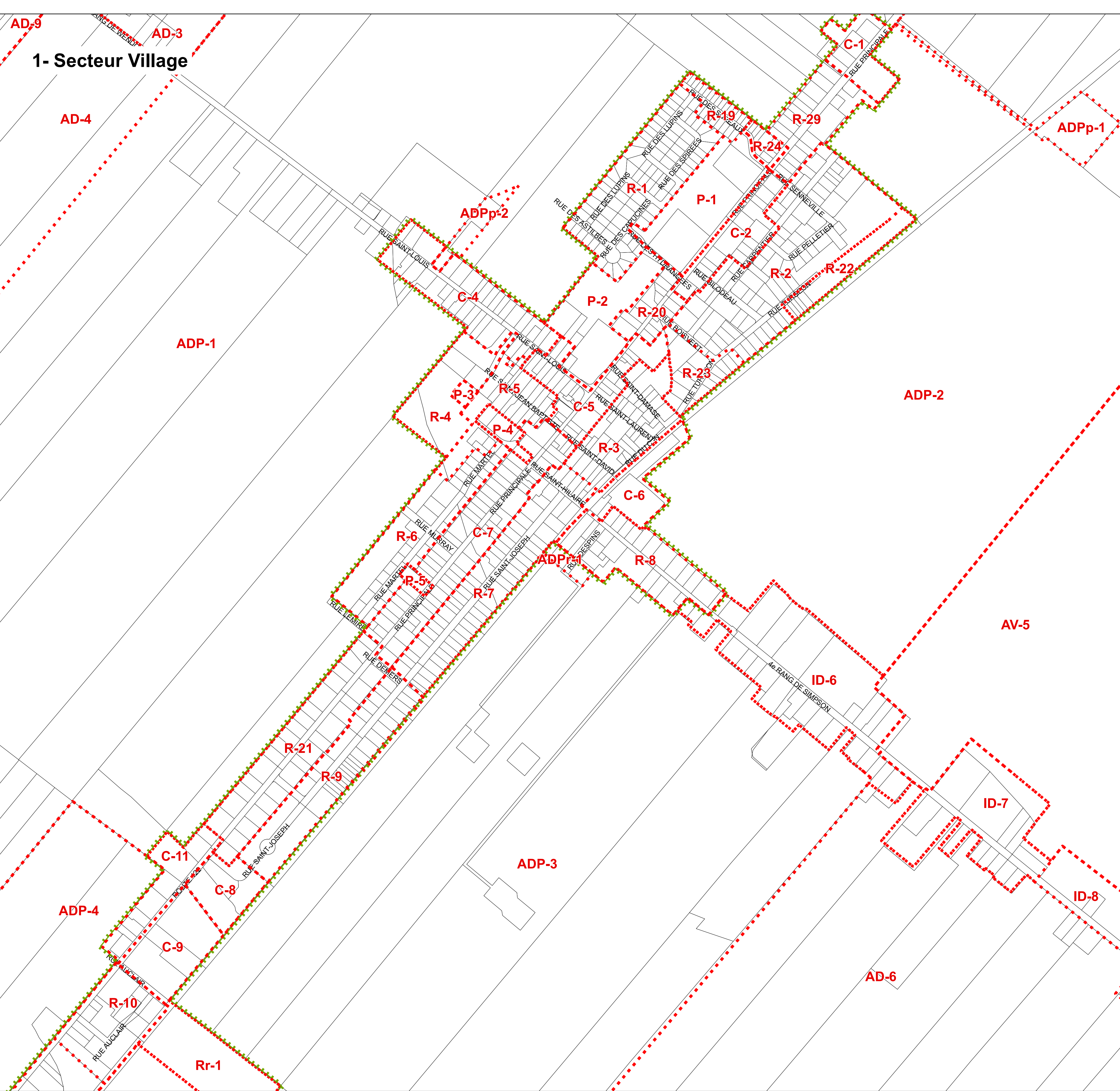


Ce produit cartographique contient des éléments provenant du portail TERRITOIRES et de la MRC de Drummond. © Gouvernement du Québec. © MRC de Drummond

Système de référence NAD83 MTM Zone 8

Cartographie réalisée par: Jeffrey Laffeur,  
Sous la supervision de Marc-Antoine Côté,  
SCU, Service Conseil en Urbanisme

Septembre 2019



Ce produit cartographique contient des éléments provenant du portail TERRITOIRES et de la MRC de Drummond. © Gouvernement du Québec. © MRC de Drummond

Système de référence NAD83 MTM Zone 8

Cartographie réalisée par: Jeffrey Laffeur,  
Sous la supervision de Marc-Antoine Côté,  
SCU, Service Conseil en Urbanisme

Septembre 2019