

Plan de zonage
feuillelet no 2

Légende

- Utilisation dominante
- Classe d'usage
- Ag 1 — Numéro de secteur

ZONES :

- Résidentielle (R)**
- Ra** unifamiliale
 - Rb** bifamiliale / trifamiliale
 - Rc** multiplex / multifamiliale
 - Rm** maison mobile
- Commerciale (C)**
- Ca** de détail / service, Rb et Rc
 - Cb** de vente au détail et Rc
 - Cc** régionale

Industrielle (I)

- Ia** légère
- Ib** lourde

Publique (P)

- Pa** institutionnelle / administrative
- Pb** parc / loisirs

Agricole (A)

- Ag** agricole
- Ag/R** agricole à vocation résidentielle
- Ag/C** agricole à vocation commerciale
- Ag/I** agricole à vocation industrielle
- Ag-F** agro-forestière

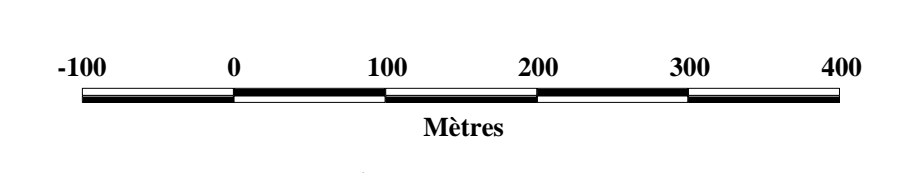
LIMITES :

- municipale
- limite du territoire agricole protégé
- limite de zone
- ▒ zone de contrainte


Ce plan fait partie intégrante de la réglementation d'urbanisme.
La seule valeur de ce document est relative à la réglementation d'urbanisme.
Entrée en vigueur : 8 mai 1991
Mise à jour : R. 230-148.1 - 16 mai 2011

Plan de zonage
feuillelet no 2

(référence aux plans d'origine : feuillelet 5 et 6 de 6, règlement # 230)

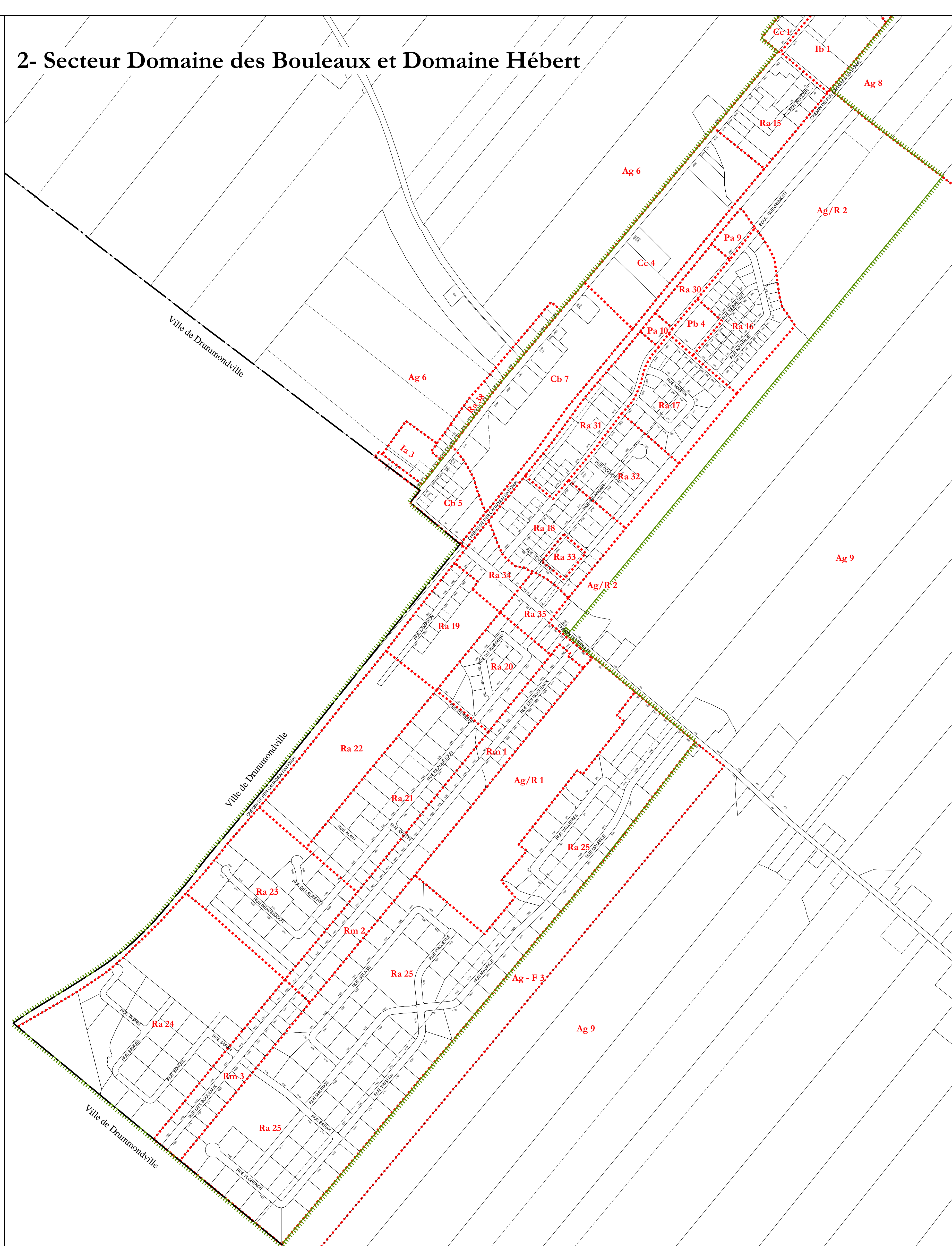


Échelle: 1:5 000

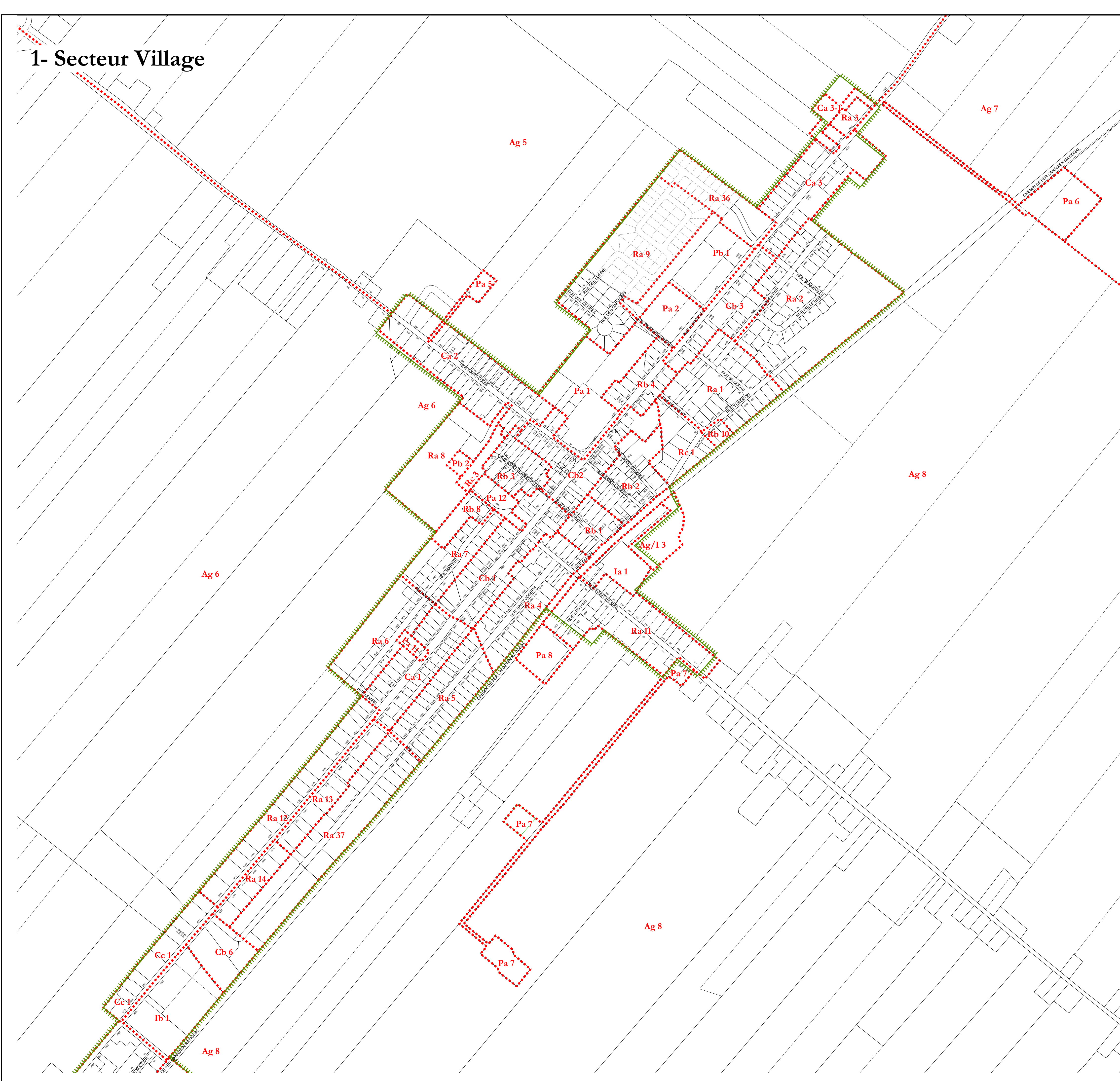


Préparé par : Mario Picotin
Cartographié par : Pierre Laprise, Géomatique.com
Approuvé par : Mario Picotin
Le 10 juin 2010

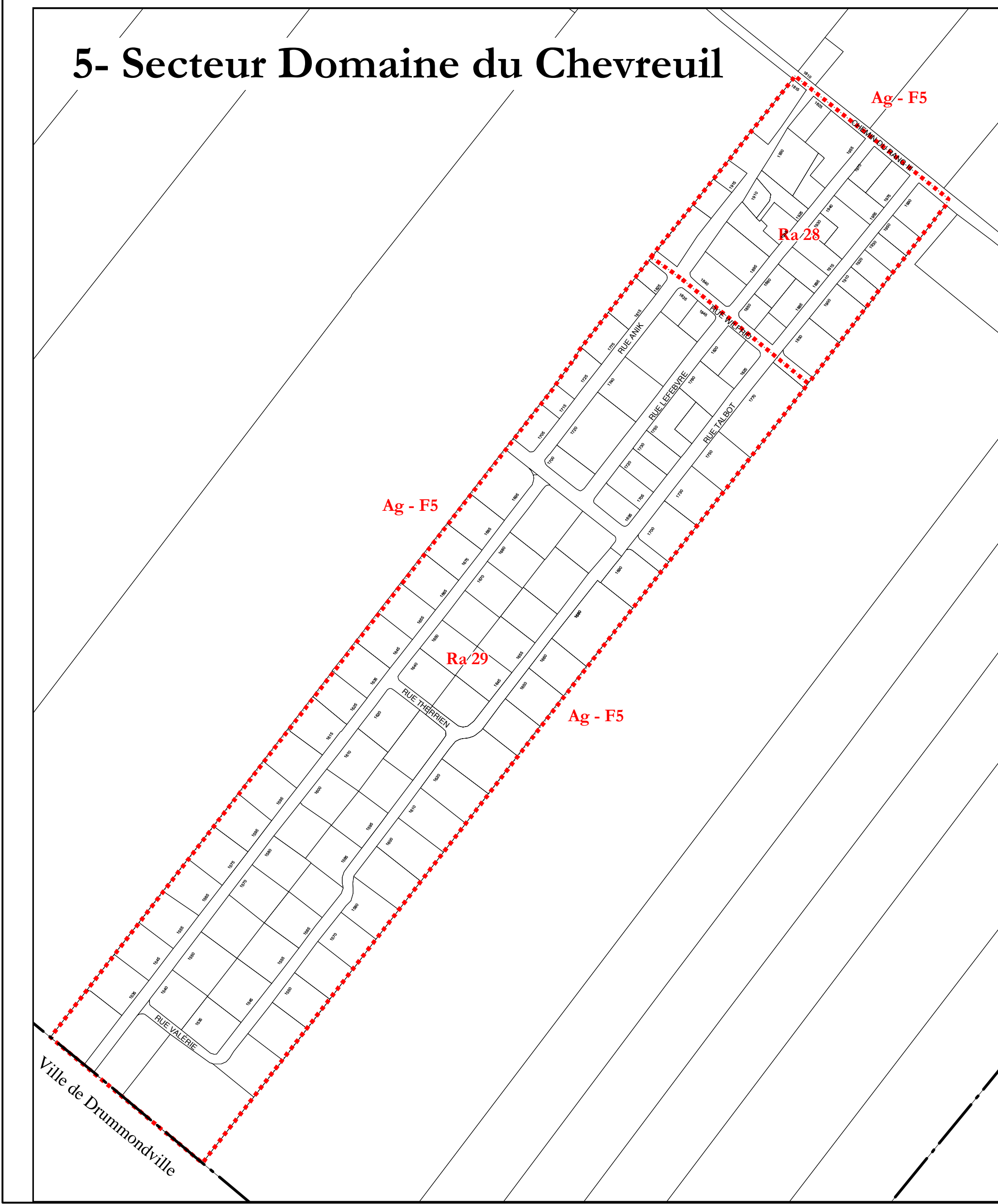
2- Secteur Domaine des Bouleaux et Domaine Hébert



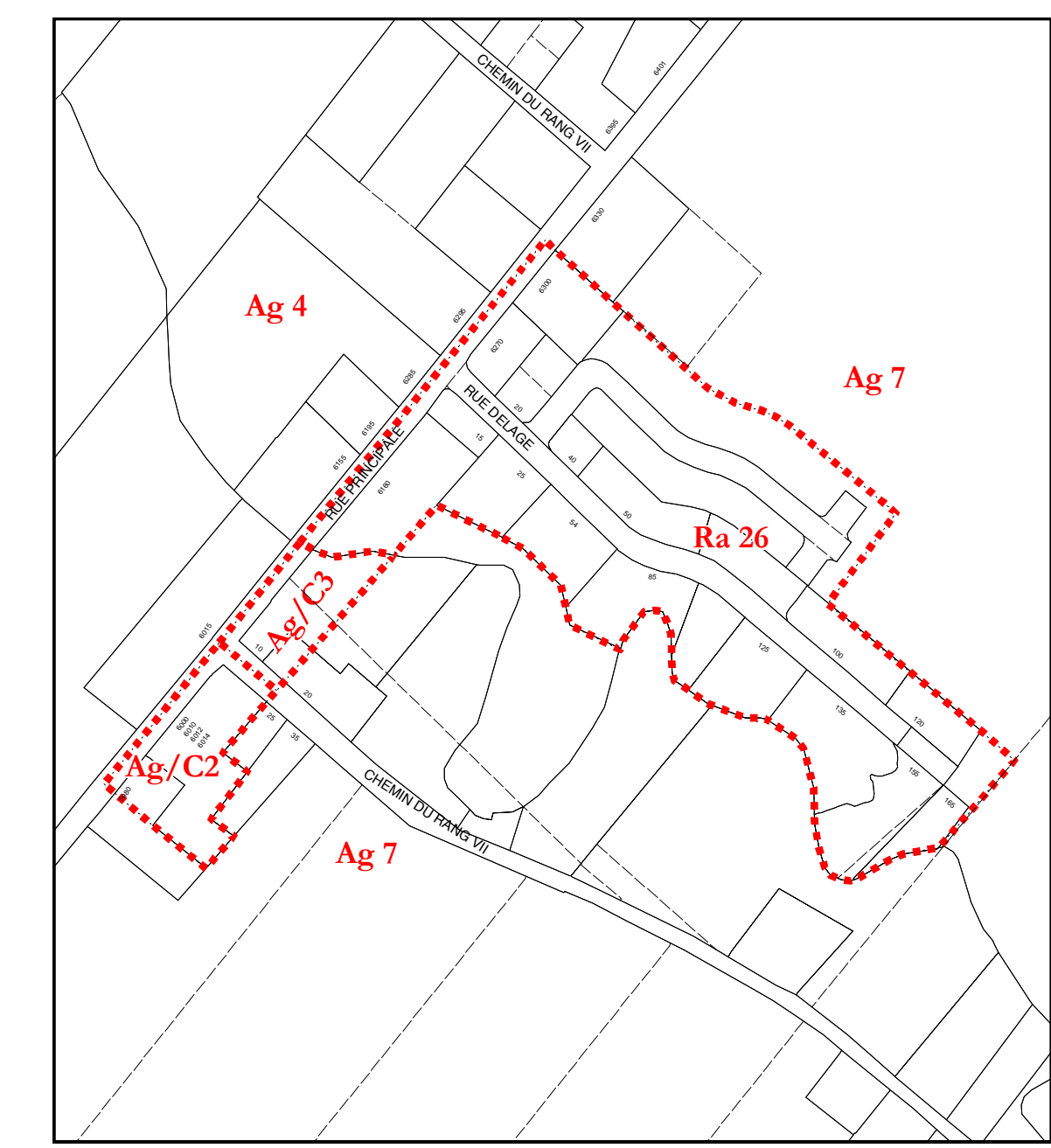
1- Secteur Village



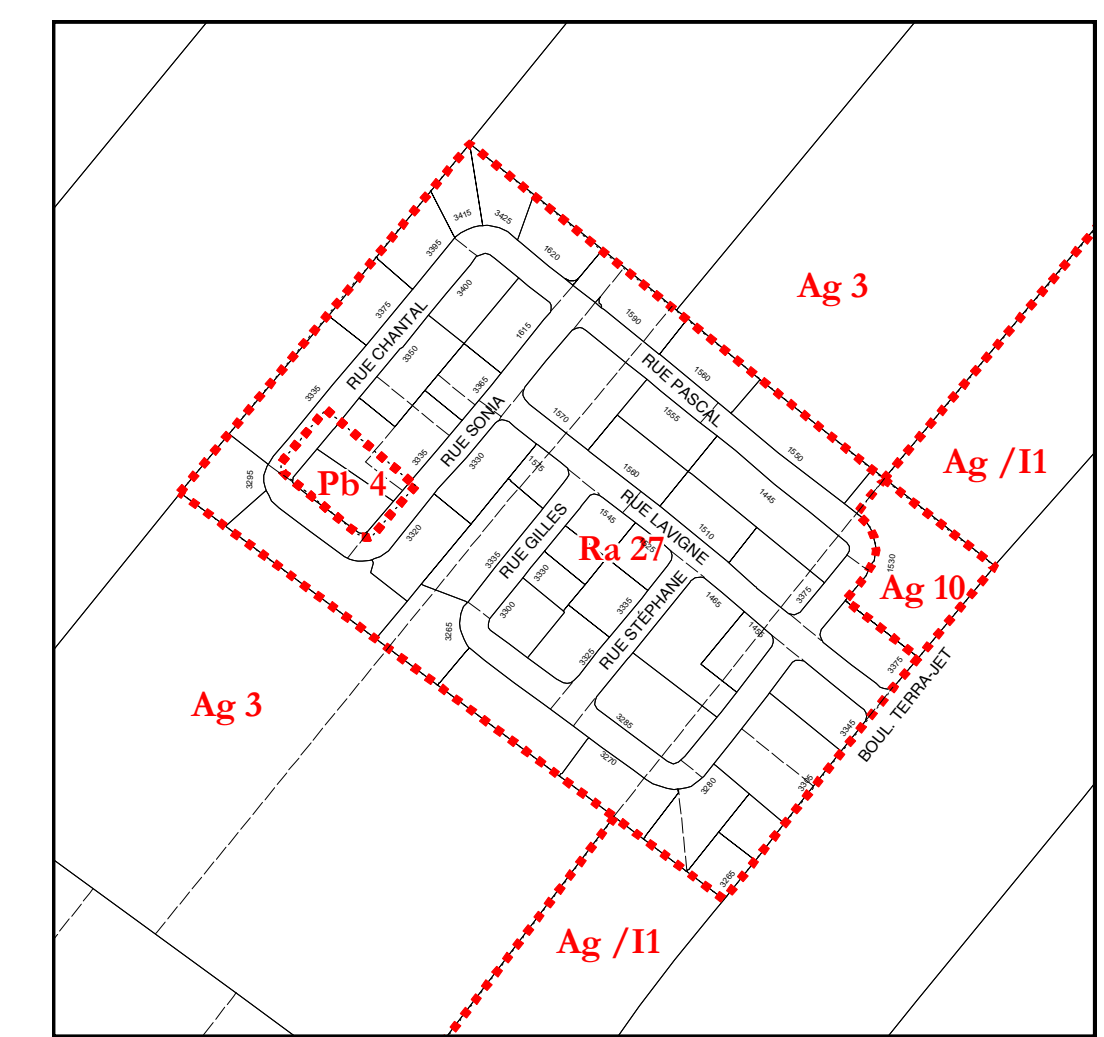
5- Secteur Domaine du Chevreuil



4- Secteur Domaine de l'Oasis



3- Secteur Domaine de l'Érablière



Localisation des secteurs

